

L'IDENTITE DU TERRITOIRE DE LA RESERVE




UNE ALCHEMIE DE PAYSAGES

Situé **dans la pointe Sud-Ouest de l'arc alpin**, le territoire de la réserve compte une grande diversité de paysages majestueux, façonnés par les éléments naturels.

Ces différents processus ont permis une cohabitation unique de **roches de nature, de textures et de couleurs différentes** (sédimentaires, métamorphiques, magmatiques) qui, soumises au processus d'érosion, sont à l'origine **d'une diversité de paysages**.

La diversité géologique de ces espaces est tout aussi forte sous terre avec **de nombreux sites souterrains**. **Les Préalpes d'Azur présentent près de 2000 cavités**, soit environ deux-tiers des cavités répertoriées dans les Alpes-Maritimes.

Les plateaux de Calern, de Caussols et notamment le secteur de l'Audibergue, où sont situées une dizaine de cavités majeures de réputation nationale et internationale.



UN FORT PATRIMOINE CULTUREL

Le patrimoine culturel du territoire constitue également une part importante de son identité et de son attractivité touristique. Il est intimement lié à son patrimoine naturel. Les paysages majestueux sont un **livre ouvert sur l'histoire de l'occupation humaine en interaction avec la géologie**.

La topographie a favorisé l'organisation des populations en **villages perchés**.

Les **pratiques agropastorales** ont constitué pendant longtemps une partie importante des activités et la transhumance constitue encore aujourd'hui un élément central dans l'identité culturelle et économique de ces espaces.

Les voies d'accès à ces villages perchés et à ces paysages exceptionnels constituent autant de **routes pittoresques**, sinueuses, creusées dans les gorges, faisant partie intégrante de l'identité de ce territoire.