

Parc naturel régional des Préalpes d'Azur



### Chiffres-clés

**1778m**  
**d'altitude**

point le plus haut : la Cime du Cheiron

**100m**  
**d'altitude**

point le plus bas : le bec de l'Estéron

-  Le climat du Parc se caractérise par des influences méditerranéenne et alpine.
-  La géomorphologie des Préalpes d'Azur est complexe. Son système karstique se traduit par des reliefs et un monde souterrain variés qui sont à l'origine de paysages singuliers.

### Une histoire d'alchimie

- 1** Le paysage façonné par l'agro-pastoralisme ; aridité de surface et rocailles des **plateaux lunaires** (Calern, Caussols, Saint-Barnabé...).
- 2** Les vallées étroites des **sillons de l'Estéron**, reliées par des clues (clues de Saint-Auban, d'Aiglun, du Riolan, des Mujouls...).
- 3** La mosaïque de milieux des **abris du Cheiron** avec les zones steppiques des sommets du Cheiron et les plaines ouvertes cultivées ou pâturées (plaine de Caille), les villages citadelles avec vue sur le Mercantour.




1

Cabane en pierres sèches, plateau karstique de Calern




1

Col de Vence



4

Pierrefeu




4

Saint-Antonin



5

Col du Ferrier




6

Tourettes-sur-Loup, récolte de la violette



2

La Roque-en-Provence



2

Clue d'Aiglun



2

Sigale, restanques d'oliviers




6

Courmes, Gorges du Loup




5

Saint-Cézaire-sur-Siagne



3

Plaine de Caille



3

Cipières et cime du Cheiron



6

Le Broc, vue Mercantour

- 4** Les espaces forestiers de **l'archipel des villages perchés**.
- 5** Les gorges étroites et abruptes de la Siagne surplombées par la route Napoléon offrent des **fenêtres aux vues panoramiques**.
- 6** Le piémont forme une **lisière luxuriante**, plus urbaine, structurée par des murs de pierres sèches, des terrasses couvertes d'oliviers et une multitude de jardins odorants, sans oublier le vert émeraude des Gorges du Loup.

# PAYSAGES

Parc naturel régional des Préalpes d'Azur

## Évolution du territoire

Chaque paysage reflète des manières différentes de vivre la pente, témoin de l'adaptation des espèces pour s'y développer et de l'ingéniosité humaine pour s'y intégrer.



- 1 Prairies de fauche
- 2 Pâturages
- 3 Terrasses de culture
- 4 Village perché
- 5 Baou
- 6 Plateau karstique

## Lire un paysage

Le paysage est une portion d'espace visible par l'œil humain d'un certain point de vue.

- ▲ Identifier les éléments caractéristiques visibles : les plans, les éléments naturels, le bâti...
- ▲ Bouger, varier les points de vue
- ▲ Identifier les récurrences, les ruptures, les changements d'ambiances, de couleurs...

## Affûter ses sens

Le paysage est également sensoriel, de jour comme de nuit.

- 👁️ Regarder, observer ce qui est proche, lointain, fermer et ouvrir les yeux
- 👂 Écouter le vent, les bruits proches et lointains, les animaux
- 👃 Sentir les odeurs, les parfums
- 👉 Toucher avec soin la terre, les arbres, les pierres, les murs
- 👄 Goûter les fruits sauvages, les productions locales

## Aiguïset son regard

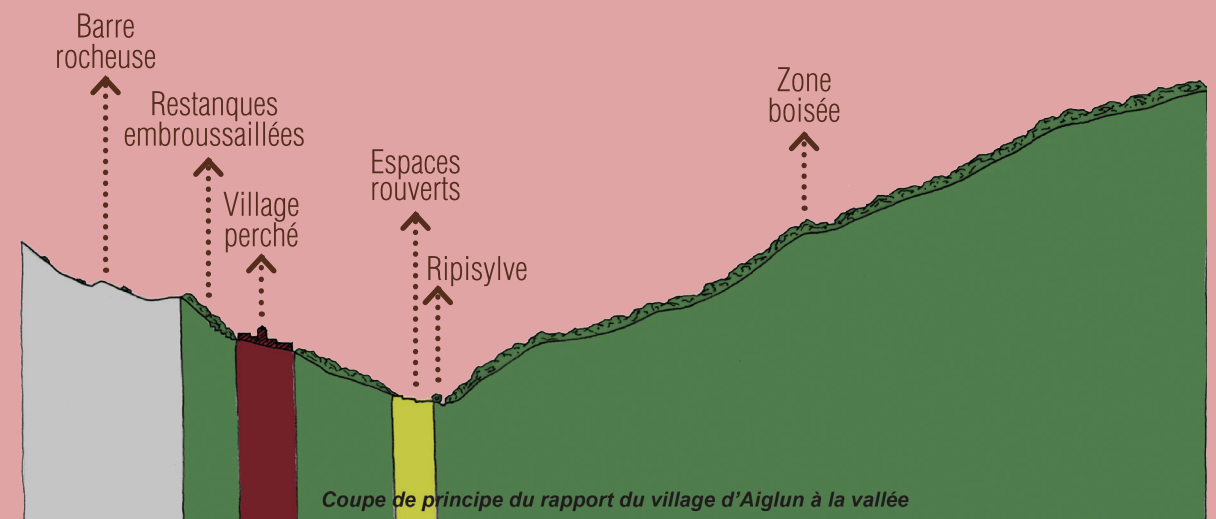
Plans, photographies aériennes, œuvres d'art et cartes postales anciennes permettent de suivre les évolutions paysagères, s'appropriier l'espace avant/après... Cela aide à percevoir l'impact des activités humaines, et peut orienter la décision quand il est question d'aménagements.

Ici, Aiglun, auparavant installé au cœur de jardins et de restanques d'oliviers, est aujourd'hui entouré de végétation, témoin du recul de l'activité humaine.



Reconduction photographique, carte postale, village d'Aiglun

## Appréhender un relief



## Témoignage



**On ne fait plus qu'un avec cette trinité qu'est la nature, le troupeau et l'humain. Notre travail donne une identité paysagère et territoriale au produit.**

Valentine Guérin, éleveuse à Tourrettes-sur-Loup  
et Stéphane Maillard, éleveur à Valderoure

